

Сообщение о возможном установлении публичного сервитута

В соответствии со статьей 39.42 Земельного кодекса Российской Федерации Комитет имущественных отношений Санкт-Петербурга информирует о рассмотрении ходатайства об установлении публичного сервитута и возможном установлении публичного сервитута в отношении земель и земельных участков согласно схеме расположения границ публичного сервитута:

№	Адрес или местоположение участка, в отношении которого испрашивается публичный сервитут	Площадь земельного участка в отношении которого испрашивается публичный сервитут (кв.м)	Кадастровый номер земельного участка, в отношении которого испрашивается публичный сервитут*	Вид права	Цель, для которой устанавливается публичный сервитут
1	Санкт-Петербург, поселок Александровская, улица Редкое Кузьмино, дом 4	2000	78:42:1852001:9	Публичный сервитут на 49 лет	Для целей, предусмотренных п.1, ст.39.37 ЗК РФ. Реконструкция, эксплуатация, капитальный ремонт водопроводной сети (водопроводная сеть Пушкинского района, литера А, кадастровый номер 78:42:0000000:3663, являющейся объектом регионального значения)
2	Санкт-Петербург, поселок Александровская, улица Ильича, дом 14	1370	78:42:0018518:53	Публичный сервитут на 49 лет	Для целей, предусмотренных п.1, ст.39.37 ЗК РФ. Реконструкция, эксплуатация, капитальный ремонт водопроводной сети (водопроводная сеть Пушкинского района, литера А, кадастровый номер 78:42:0000000:3663, являющейся объектом регионального значения)
3	Санкт-Петербург, поселок Александровская, Интернациональная улица, дом 10, литера А	1186	78:42:0018518:39	Публичный сервитут на 49 лет	Для целей, предусмотренных п.1, ст.39.37 ЗК РФ. Реконструкция, эксплуатация, капитальный ремонт водопроводной сети (водопроводная сеть Пушкинского района, литера А, кадастровый номер 78:42:0000000:3663, являющейся объектом регионального значения)

*согласно схеме расположения границ публичного сервитута

Обоснование необходимости установления публичного сервитута: для реконструкции, эксплуатации, капитального ремонта водопроводной сети (водопроводная сеть Пушкинского района, литера А, кадастровый номер 78:42:0000000:3663, являющейся объектом регионального значения), свидетельство о государственной регистрации права хозяйственного ведения ГУП «Водоканал Санкт-Петербурга» от 24.11.2008 № 78-78-06/023/2008-018. Подготовка документов по планировке территории не требуется.

Ходатайство подано ГУП «Водоканал Санкт-Петербурга» на основании свидетельства о государственной регистрации права хозяйственного ведения ГУП «Водоканал Санкт-Петербурга» от 24.11.2008 № 78-78-06/023/2008-018.

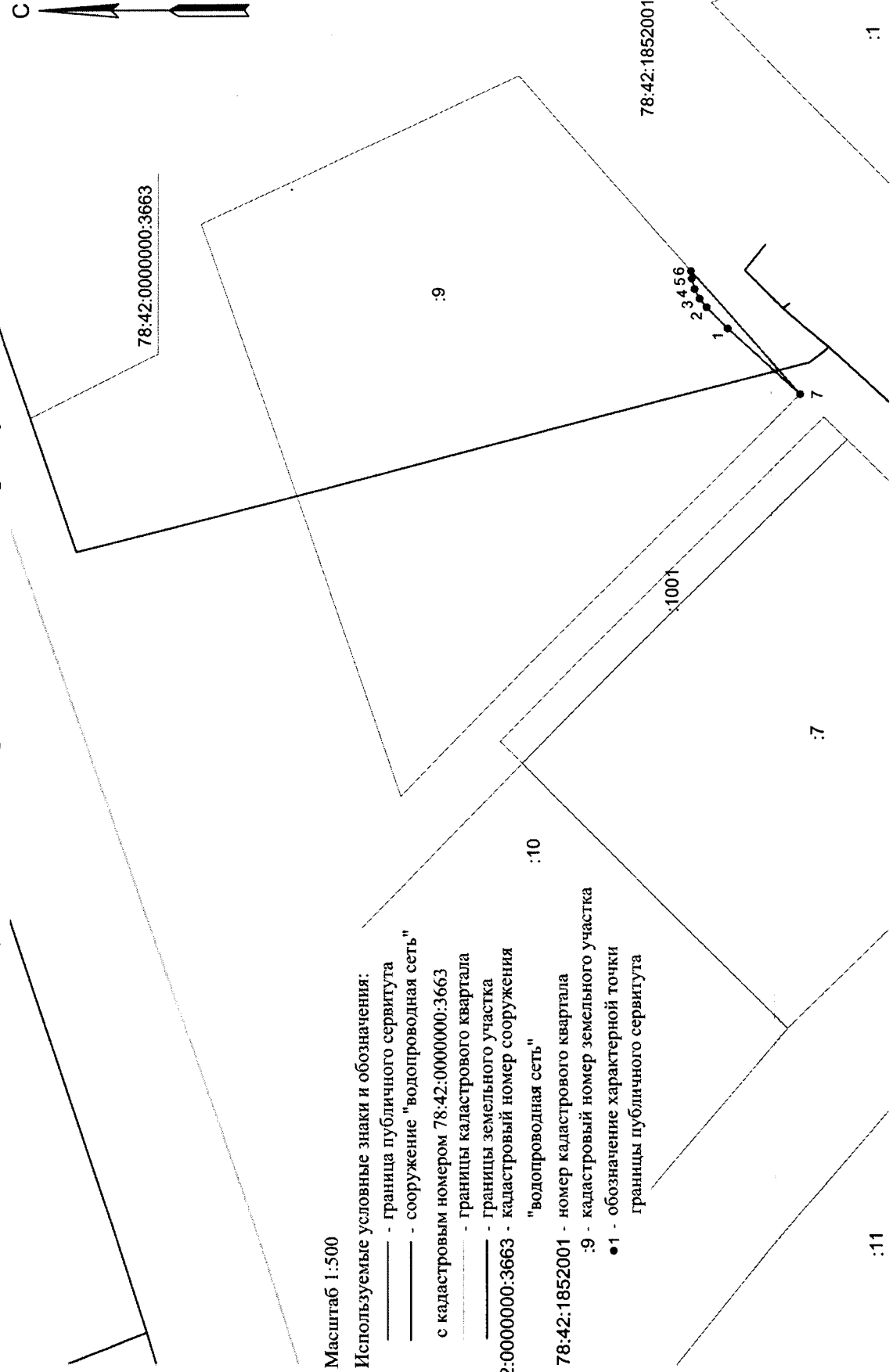
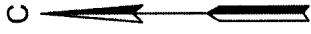
Заинтересованные лица могут ознакомиться с поступившим ходатайством об установлении публичного сервитута и прилагаемым к нему описанием местоположения границ публичного сервитута на личном приеме в Агентстве имущественных отношений Восточного направления Санкт-Петербургского государственного казенного учреждения «Имущество Санкт-Петербурга» по адресу: 190068, Санкт-Петербург, Садовая ул., д. 55-57, лит. А (3 этаж), приемные часы: вторник и четверг: с 10.00 до 17.45, перерыв с 12-30 до 13-20. Запись на личный прием осуществляется по справочному телефону ГКУ «Имущество Санкт-Петербурга»: (812) 576-22-88.

Информация о поступившем ходатайстве об установлении публичного сервитута размещена на официальном сайте Комитета имущественных отношений Санкт-Петербурга: <https://www.commim.spb.ru/>

Правообладатели земельных участков, в отношении которых испрашивается публичный сервитут, если их права не зарегистрированы в Едином государственном реестре недвижимости, в течение пятнадцати дней со дня опубликования сообщения, предусмотренного подпунктом 1 пункта 3 ст. 39.42 Земельного кодекса РФ, подают в Комитет имущественных отношений Санкт-Петербурга заявление об учете их прав (обременений прав) на земельные участки с приложением копий документов, подтверждающих эти права (обременения прав) через ящик для корреспонденции, расположенный в открытой информационной зоне 1 этажа АДК «Невская Ратуша» по адресу: 191144, Санкт-Петербург, Новгородская ул., д. 20, литера А, либо почтовым отправлением по указанному адресу.

Правообладатели земельных участков, подавшие такие заявления по истечении указанного срока, несут риски невозможности обеспечения их прав в связи с отсутствием информации о таких лицах и их правах на земельные участки.

Схема расположения границ публичного сервитута



Масштаб 1:500

Используемые условные знаки и обозначения:

- - граница публичного сервитута
- - сооружение "водопроводная сеть"
- с кадастровым номером 78:42:0000000:3663
- - границы кадастрового квартала
- - границы земельного участка
- 78:42:0000000:3663 - кадастровый номер сооружения "водопроводная сеть"

- 78:42:1852001 - номер кадастрового квартала
- :9 - кадастровый номер земельного участка
- 1 - обозначение характерной точки границы публичного сервитута

:11

:7

:10

:9

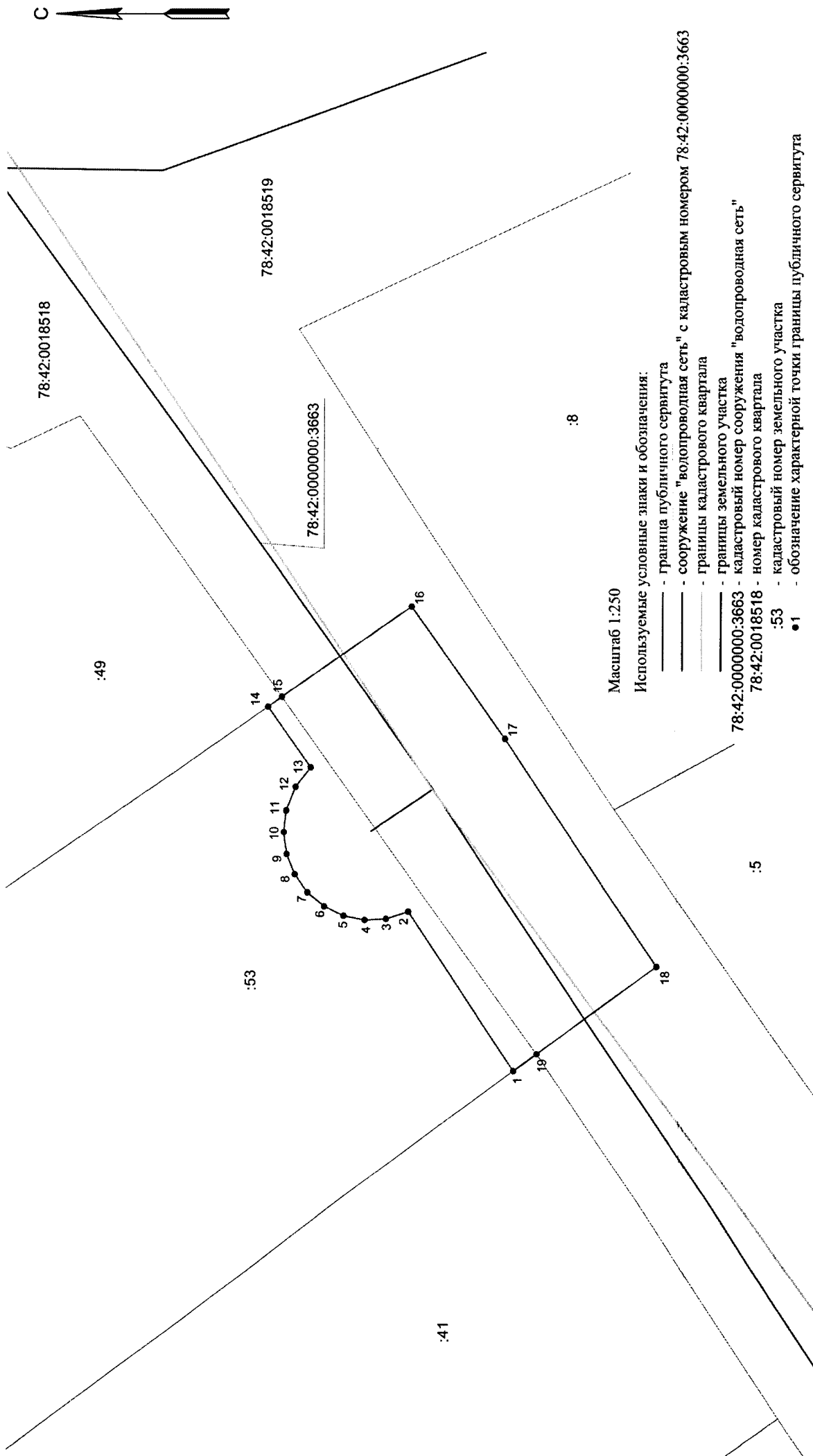
78:42:1852001

78:42:0000000:3663

:1001

:1

Схема расположения границ публичного сервитута



Масштаб 1:250

Используемые условные знаки и обозначения:

- граница публичного сервитута
- сооружение "водопроводная сеть" с кадастровым номером 78:42:0000000:3663
- границы кадастрового квартала
- границы земельного участка
- 78:42:0000000:3663 - кадастровый номер сооружения "водопроводная сеть"
- 78:42:0018518 - номер кадастрового квартала
- :53 - кадастровый номер земельного участка
- 1 - обозначение характерной точки границы публичного сервитута

